



ประกาศองค์การบริหารส่วนจังหวัดพระนครศรีอยุธยา
เรื่อง การจัดทำแผนพัฒนาท้องถิ่น (พ.ศ. ๒๕๖๖ - ๒๕๗๐) แก้ไข ครั้งที่ ๓/๒๕๖๖

ด้วยองค์การบริหารส่วนจังหวัดพระนครศรีอยุธยา ได้จัดทำแผนพัฒนาท้องถิ่น (พ.ศ. ๒๕๖๖ - ๒๕๗๐) แก้ไข ครั้งที่ ๓/๒๕๖๖ ซึ่งมีโครงการที่ขอแก้ไข จำนวน ๑๖ โครงการ โดยได้รับความเห็นชอบจากนายกองค์การบริหารส่วนจังหวัดพระนครศรีอยุธยา เมื่อวันที่ ๘ มิถุนายน ๒๕๖๖ แล้ว

อาศัยอำนาจตามความในระเบียบกระทรวงมหาดไทยว่าด้วยการจัดทำแผนพัฒนาขององค์กรปกครองส่วนท้องถิ่น พ.ศ. ๒๕๔๘ แก้ไขเพิ่มเติมถึง (ฉบับที่ ๓) พ.ศ. ๒๕๖๑ องค์การบริหารส่วนจังหวัดพระนครศรีอยุธยา จึงประกาศใช้แผนพัฒนาท้องถิ่น (พ.ศ. ๒๕๖๖ - ๒๕๗๐) แก้ไข ครั้งที่ ๓/๒๕๖๖ เพื่อเป็นแนวทางในการพัฒนาท้องถิ่น โดยมีผลบังคับใช้ตั้งแต่บัดนี้เป็นต้นไป

จึงประกาศให้ทราบโดยทั่วกัน

ประกาศ ณ วันที่ ๑๗ มิถุนายน พ.ศ. ๒๕๖๖

(นางสมทรง พันธุ์เจริญวรกุล)


นายกองค์การบริหารส่วนจังหวัดพระนครศรีอยุธยา

รายละเอียดโครงการพัฒนา
แผนพัฒนาท้องถิ่น (พ.ศ. 2566 - 2570) แกะไข ครั้งที่ 3/2566
องค์การบริหารส่วนจังหวัดพระนครศรีอยุธยา

ผ.02

- ก. ยุทธศาสตร์ชาติ 20 ปี ยุทธศาสตร์ที่ 2 ด้านการสร้างความสามารถในการแข่งขัน
- ข. แผนพัฒนาเศรษฐกิจและสังคมแห่งชาติ ฉบับที่ 13 หมุดหมายที่ 5 ไทยเป็นประตูการค้าการลงทุนและยุทธศาสตร์ทางโลจิสติกส์ที่สำคัญของภูมิภาค
- ค. Sustainable Development Goals: SDGs เป้าหมายที่ 9 สร้างโครงสร้างพื้นฐานที่มีความทนทาน ส่งเสริมการพัฒนาอุตสาหกรรมที่ครอบคลุมและยั่งยืน และส่งเสริมนวัตกรรม
- ง. ยุทธศาสตร์จังหวัดพระนครศรีอยุธยา ประเด็นการพัฒนาด้านที่ 1 พัฒนาเมืองและชุมชนให้น่าอยู่สู่เมืองแห่งความสุข
- จ. ยุทธศาสตร์การพัฒนาขององค์กรปกครองส่วนท้องถิ่นในเขตจังหวัดพระนครศรีอยุธยา ยุทธศาสตร์ที่ 1 ยุทธศาสตร์การพัฒนาด้านโครงสร้างพื้นฐาน
1. ยุทธศาสตร์การพัฒนาด้านโครงสร้างพื้นฐาน
- 1.2.2 กลยุทธ์ก่อสร้าง ปรับปรุง ถนน สะพาน ทางระบายน้ำรองรับการขยายตัวของชุมชนเมือง
- (10) แผนงานอุตสาหกรรมและการโยธา

ที่	โครงการ/กิจกรรม	วัตถุประสงค์	เป้าหมาย (ผลผลิตของโครงการ)	งบประมาณและที่ผ่านมา					ตัวชี้วัด (KPI)	ผลที่คาดว่าจะได้รับ	หน่วยงาน ที่รับผิดชอบ
				2566 (บาท)	2567 (บาท)	2568 (บาท)	2569 (บาท)	2570 (บาท)			
ข้อความเดิม											
53	ปรับปรุงซ่อมสร้างถนนคอนกรีตเสริมเหล็ก สายบ้านหนองนาง - บ้านโคกกรวด หมู่ที่ 9 ตำบลระโสม เข้ม ตำบลโคกม่วง อำเภอภาชี จังหวัดพระนครศรีอยุธยา (แผนพัฒนาท้องถิ่น พ.ศ.2566 - 2570 เพิ่มเติม ฉบับที่ 1 หน้า 8 ลำดับที่ 14 และแก้ไข ครั้งที่ 1/2566 หน้า 77 ลำดับที่ 53)	เพื่อประชาชนได้ใช้ถนนในการ สัญจรไปมาและขนส่งสินค้า ทางการเกษตรได้อย่างสะดวก	ปรับปรุงซ่อมสร้างถนน คอนกรีตเสริมเหล็ก ขนาดผิวจราจร กว้าง 5.00 เมตร ยาว 125.00 เมตร หนา 0.15 เมตร หรือมีพื้นที่ ไม่น้อยกว่า 625 ตารางเมตร รายละเอียดตามแบบแปลนของ อบจ.อย.	500,000	-	-	-	-	มีเส้นทาง ที่เป็น มาตรฐาน เพิ่มขึ้น	ประชาชนได้ใช้ถนน ในการสัญจรไปมา และขนส่งสินค้า ทางการเกษตรได้ อย่างสะดวก	กองช่าง
ข้อความใหม่											
53	ปรับปรุงซ่อมสร้างถนนคอนกรีตเสริมเหล็ก สายบ้านหนองนาง - บ้านโคกกรวด หมู่ที่ 9 ตำบลระโสม เข้ม ตำบลโคกม่วง อำเภอภาชี จังหวัดพระนครศรีอยุธยา (แก้ไขย้ายปีงบประมาณที่จะดำเนินโครงการ)	เพื่อประชาชนได้ใช้ถนนในการ สัญจรไปมาและขนส่งสินค้า ทางการเกษตรได้อย่างสะดวก	ปรับปรุงซ่อมสร้างถนน คอนกรีตเสริมเหล็ก ขนาดผิวจราจร กว้าง 5.00 เมตร ยาว 125.00 เมตร หนา 0.15 เมตร หรือมีพื้นที่ ไม่น้อยกว่า 625 ตารางเมตร รายละเอียดตามแบบแปลนของ อบจ.อย.	-	500,000	-	-	-	มีเส้นทาง ที่เป็น มาตรฐาน เพิ่มขึ้น	ประชาชนได้ใช้ถนน ในการสัญจรไปมา และขนส่งสินค้า ทางการเกษตรได้ อย่างสะดวก	กองช่าง


 ลงชื่อ.....ผู้อนุมัติ
 (นางสมทรง พันธุ์เจริญวรกุล)
 นายกองค์การบริหารส่วนจังหวัดพระนครศรีอยุธยา

รายละเอียดโครงการพัฒนา
แผนพัฒนาท้องถิ่น (พ.ศ. 2566 - 2570) แก้ไข ครั้งที่ 3/2566

ผ.02

องค์การบริหารส่วนจังหวัดพระนครศรีอยุธยา

- ก. ยุทธศาสตร์ชาติ 20 ปี ยุทธศาสตร์ที่ 2 ด้านการสร้างความสามารถในการแข่งขัน
 ข. แผนพัฒนาเศรษฐกิจและสังคมแห่งชาติ ฉบับที่ 13 หมวดที่ 5 ไทยเป็นประเทศการค้าการลงทุนและยุทธศาสตร์ทางโลจิสติกส์ที่สำคัญของภูมิภาค
 ค. Sustainable Development Goals: SDGs เป้าหมายที่ 9 สร้างโครงสร้างพื้นฐานที่มีความทนทาน ส่งเสริมการพัฒนาอุตสาหกรรมที่ครอบคลุมและยั่งยืน และส่งเสริมนวัตกรรม
 ง. ยุทธศาสตร์จังหวัดพระนครศรีอยุธยา ประเด็นการพัฒนาที่ 1 พัฒนาเมืองและชุมชนให้น่าอยู่สู่เมืองแห่งความสุข
 จ. ยุทธศาสตร์การพัฒนาขององค์กรปกครองส่วนท้องถิ่นในเขตจังหวัดพระนครศรีอยุธยา ยุทธศาสตร์ที่ 1 ยุทธศาสตร์การพัฒนาด้านโครงสร้างพื้นฐาน
 1. ยุทธศาสตร์การพัฒนาด้านโครงสร้างพื้นฐาน
 1.2.2 กลยุทธ์ก่อสร้าง ปรับปรุง ถนน สะพาน ทางระบายน้ำรองรับการขยายตัวของชุมชนเมือง
 (10) แผนงานอุตสาหกรรมและการโยธา

ที่	โครงการ/กิจกรรม	วัตถุประสงค์	เป้าหมาย (ผลผลิตของโครงการ)	งบประมาณและที่ผ่านมา					ตัวชี้วัด (KPI)	ผลที่คาดว่าจะได้รับ	หน่วยงาน ที่รับผิดชอบ
				2566 (บาท)	2567 (บาท)	2568 (บาท)	2569 (บาท)	2570 (บาท)			
ข้อความเดิม											
57	ก่อสร้างถนนลาดยางแอสฟัลต์ติกคอนกรีตสายเลียบลองชลประทาน หมู่ที่ 5 ตำบลเชียงรากน้อย เชื่อม ตำบลคลองจิก อำเภอบางปะอิน จังหวัดพระนครศรีอยุธยา (แผนพัฒนาท้องถิ่น พ.ศ.2566 - 2570 เพิ่มเติม ฉบับที่ 1 หน้า 10 ลำดับที่ 18 และแก้ไข ครั้งที่ 1/2566 หน้า 79 ลำดับที่ 57)	เพื่อประชาชนได้ใช้ถนนในการสัญจรไปมาและขนส่งสินค้าทางการเกษตรได้อย่างสะดวก	ก่อสร้างถนนลาดยางแอสฟัลต์ติกคอนกรีต ขนาดผิวจราจรกว้าง 6.00 เมตร ยาว 700.00 เมตร หนา 0.05 เมตร หรือมีพื้นที่ไม่น้อยกว่า 4,200 ตารางเมตร รายละเอียดตามแบบแปลนของอบจ.อย.	2,884,000	-	-	-	-	มีเส้นทางที่เป็นมาตรฐานเพิ่มขึ้น	ประชาชนได้ใช้ถนนในการสัญจรไปมาและขนส่งสินค้าทางการเกษตรได้อย่างสะดวก	กองช่าง
ข้อความใหม่											
57	ก่อสร้างถนนลาดยางแอสฟัลต์ติกคอนกรีตสายเลียบลองชลประทาน หมู่ที่ 5 ตำบลเชียงรากน้อย เชื่อม ตำบลคลองจิก อำเภอบางปะอิน จังหวัดพระนครศรีอยุธยา (แก้ไขย้ายงบประมาณที่จะดำเนินโครงการ)	เพื่อประชาชนได้ใช้ถนนในการสัญจรไปมาและขนส่งสินค้าทางการเกษตรได้อย่างสะดวก	ก่อสร้างถนนลาดยางแอสฟัลต์ติกคอนกรีต ขนาดผิวจราจรกว้าง 6.00 เมตร ยาว 700.00 เมตร หนา 0.05 เมตร หรือมีพื้นที่ไม่น้อยกว่า 4,200 ตารางเมตร รายละเอียดตามแบบแปลนของอบจ.อย.	-	2,884,000	-	-	-	มีเส้นทางที่เป็นมาตรฐานเพิ่มขึ้น	ประชาชนได้ใช้ถนนในการสัญจรไปมาและขนส่งสินค้าทางการเกษตรได้อย่างสะดวก	กองช่าง

ลงชื่อ.....ผู้อนุมัติ
(นางสมทรง พันธุ์เจริญวรกุล)
นายกองค์การบริหารส่วนจังหวัดพระนครศรีอยุธยา

รายละเอียดโครงการพัฒนา
แผนพัฒนาท้องถิ่น (พ.ศ. 2566 - 2570) แก้ไข ครั้งที่ 3/2566
องค์การบริหารส่วนจังหวัดพระนครศรีอยุธยา

พ.02

- ก. ยุทธศาสตร์ชาติ 20 ปี ยุทธศาสตร์ที่ 2 ด้านการสร้างความสามารถในการแข่งขัน
- ข. แผนพัฒนาเศรษฐกิจและสังคมแห่งชาติ ฉบับที่ 13 หมายความว่า 5 ไทยเป็นประตูการค้าการลงทุนและยุทธศาสตร์ทางโลจิสติกส์ที่สำคัญของภูมิภาค
- ค. Sustainable Development Goals: SDGs เป้าหมายที่ 9 สร้างโครงสร้างพื้นฐานที่มีความทนทาน ส่งเสริมการพัฒนาอุตสาหกรรมที่ครอบคลุมและยั่งยืน และส่งเสริมนวัตกรรม
- ง. ยุทธศาสตร์จังหวัดพระนครศรีอยุธยา ประเด็นการพัฒนาที่ 1 พัฒนาเมืองและชุมชนให้น่าอยู่สู่เมืองแห่งความสุข
- จ. ยุทธศาสตร์การพัฒนาขององค์กรปกครองส่วนท้องถิ่นในเขตจังหวัดพระนครศรีอยุธยา ยุทธศาสตร์ที่ 1 ยุทธศาสตร์การพัฒนาด้านโครงสร้างพื้นฐาน
1. ยุทธศาสตร์การพัฒนาด้านโครงสร้างพื้นฐาน
- 1.2.2 กลยุทธ์ก่อสร้าง ปรับปรุง ถนน สะพาน ทางระบายน้ำรองรับการขยายตัวของชุมชนเมือง
- (10) แผนงานอุตสาหกรรมและการโยธา

ที่	โครงการ/กิจกรรม	วัตถุประสงค์	เป้าหมาย (ผลผลิตของโครงการ)	งบประมาณและที่ผ่านมา					ตัวชี้วัด (KPI)	ผลที่คาดว่าจะได้รับ	หน่วยงาน ที่รับผิดชอบ
				2566 (บาท)	2567 (บาท)	2568 (บาท)	2569 (บาท)	2570 (บาท)			
ข้อความเดิม											
59	ก่อสร้างถนนคอนกรีตเสริมเหล็ก หมู่ที่ 5, 7 ตำบลบ้านโพ เขื่อน ตำบลวัดยม อำเภอบางปะอิน จังหวัดพระนครศรีอยุธยา (แผนพัฒนาท้องถิ่น พ.ศ.2566 - 2570 เพิ่มเติม ฉบับที่ 1 หน้า 11 ลำดับที่ 20 และแก้ไข ครั้งที่ 1/2566 หน้า 80 ลำดับที่ 59)	เพื่อประชาชนได้ใช้ถนน ในการสัญจรไปมาและขนส่งสินค้าทางการเกษตรได้อย่างสะดวก	ก่อสร้างถนนคอนกรีตเสริมเหล็ก ช่วงที่ 1 ขนาดกว้าง 6.00 เมตร ยาว 2,640.00 เมตร หนาเฉลี่ย 0.20 เมตร หรือมีพื้นที่ไม่น้อยกว่า 15,840 ตารางเมตร ช่วงที่ 2 ขนาดกว้าง 4.00 เมตร ยาว 420 เมตร หนาเฉลี่ย 0.20 เมตร หรือมีพื้นที่ไม่น้อยกว่า 1,680 ตารางเมตร รายละเอียดตามแบบแปลนของ อบจ.อย.	28,900,000	-	-	-	-	มีเส้นทางที่เป็นมาตรฐานเพิ่มขึ้น	ประชาชนได้ใช้ถนน ในการสัญจรไปมา และขนส่งสินค้าทางการเกษตรได้อย่างสะดวก	กองช่าง
ข้อความใหม่											
59	ก่อสร้างถนนคอนกรีตเสริมเหล็ก หมู่ที่ 5, 7 ตำบลบ้านโพ เขื่อน ตำบลวัดยม อำเภอบางปะอิน จังหวัดพระนครศรีอยุธยา (แก้ไขย้ายปีงบประมาณที่จะดำเนินโครงการ)	เพื่อประชาชนได้ใช้ถนน ในการสัญจรไปมาและขนส่งสินค้าทางการเกษตรได้อย่างสะดวก	ก่อสร้างถนนคอนกรีตเสริมเหล็ก ช่วงที่ 1 ขนาดกว้าง 6.00 เมตร ยาว 2,640.00 เมตร หนาเฉลี่ย 0.20 เมตร หรือมีพื้นที่ไม่น้อยกว่า 15,840 ตารางเมตร ช่วงที่ 2 ขนาดกว้าง 4.00 เมตร ยาว 420 เมตร หนาเฉลี่ย 0.20 เมตร หรือมีพื้นที่ไม่น้อยกว่า 1,680 ตารางเมตร รายละเอียดตามแบบแปลนของ อบจ.อย.	-	28,900,000	-	-	-	มีเส้นทางที่เป็นมาตรฐานเพิ่มขึ้น	ประชาชนได้ใช้ถนน ในการสัญจรไปมา และขนส่งสินค้าทางการเกษตรได้อย่างสะดวก	กองช่าง

ลงชื่อ.....ผู้อนุมัติ
(นางสมทรง พันธุ์เจริญวรกุล)
นายกองค์การบริหารส่วนจังหวัดพระนครศรีอยุธยา

รายละเอียดโครงการพัฒนา
แผนพัฒนาท้องถิ่น (พ.ศ. 2566 - 2570) แก่ไข ครั้งที่ 3/2566
องค์การบริหารส่วนจังหวัดพระนครศรีอยุธยา

ผ.02

- ก. ยุทธศาสตร์ชาติ 20 ปี ยุทธศาสตร์ที่ 2 ด้านการสร้างความสามารถในการแข่งขัน
- ข. แผนพัฒนาเศรษฐกิจและสังคมแห่งชาติ ฉบับที่ 13 หมายเหตุที่ 5 ไทยเป็นประตูการค้าการลงทุนและยุทธศาสตร์ทางโลจิสติกส์ที่สำคัญของภูมิภาค
- ค. Sustainable Development Goals: SDGs เป้าหมายที่ 9 สร้างโครงสร้างพื้นฐานที่มีความทนทาน ส่งเสริมการพัฒนาอุตสาหกรรมที่ครอบคลุมและยั่งยืน และส่งเสริมนวัตกรรม
- ง. ยุทธศาสตร์จังหวัดพระนครศรีอยุธยา ประเด็นการพัฒนาที่ 1 พัฒนาเมืองและชุมชนให้น่าอยู่สู่เมืองแห่งความสุข
- จ. ยุทธศาสตร์การพัฒนาขององค์กรปกครองส่วนท้องถิ่นในเขตจังหวัดพระนครศรีอยุธยา ยุทธศาสตร์ที่ 1 ยุทธศาสตร์การพัฒนาด้านโครงสร้างพื้นฐาน
1. ยุทธศาสตร์การพัฒนาด้านโครงสร้างพื้นฐาน
- 1.2.2 กลยุทธ์ก่อสร้าง ปรับปรุง ถนน สะพาน ทางระบายน้ำรองรับการขยายตัวของชุมชนเมือง
- (10) แผนงานอุตสาหกรรมและการโยธา

ที่	โครงการ/กิจกรรม	วัตถุประสงค์	เป้าหมาย (ผลผลิตของโครงการ)	งบประมาณและที่ผ่านมา					ตัวชี้วัด (KPI)	ผลที่คาดว่าจะได้รับ	หน่วยงาน ที่รับผิดชอบ
				2566 (บาท)	2567 (บาท)	2568 (บาท)	2569 (บาท)	2570 (บาท)			
ข้อความเดิม											
62	ก่อสร้างถนนคอนกรีตเสริมเหล็ก สายซอยป่าดู่ทิศ เชื่อม ถนนสาย เลียบบคลองชลประทาน หมู่ที่ 5 ตำบลเชียงรากน้อย อำเภอบางปะอิน จังหวัดพระนครศรีอยุธยา (แผนพัฒนาท้องถิ่น พ.ศ.2566 - 2570 เพิ่มเติม ฉบับที่ 1 หน้า 12 ลำดับที่ 23 และแก้ไข ครั้งที่ 1/2566 หน้า 82 ลำดับที่ 62)	เพื่อประชาชนได้ใช้ถนน ในการสัญจรไปมาและ ขนส่งสินค้าทางการ เกษตรได้อย่างสะดวก	ก่อสร้างถนนคอนกรีตเสริมเหล็ก ขนาดผิวจราจรกว้าง 5.00 เมตร ความยาว 700.00 เมตร หนา 0.20 เมตร หรือ มีพื้นที่ไม่น้อยกว่า 3,500 ตารางเมตร พร้อมวางท่อระบายน้ำคอนกรีตเสริมเหล็ก ขนาด Ø 0.40 เมตร รายละเอียด ตามแบบแปลนของ อบจ.อย.	5,663,000	-	-	-	-	มีเส้นทาง ที่เป็น มาตรฐาน เพิ่มขึ้น	ประชาชนได้ใช้ถนน ในการสัญจรไปมา และขนส่งสินค้า ทางการเกษตรได้ อย่างสะดวก	กองช่าง
ข้อความใหม่											
62	ก่อสร้างถนนคอนกรีตเสริมเหล็ก สายซอยป่าดู่ทิศ เชื่อม ถนนสาย เลียบบคลองชลประทาน หมู่ที่ 5 ตำบลเชียงรากน้อย อำเภอบางปะอิน จังหวัดพระนครศรีอยุธยา (แก้ไขยับยั้งงบประมาณที่จะดำเนินโครงการ)	เพื่อประชาชนได้ใช้ถนน ในการสัญจรไปมาและ ขนส่งสินค้าทางการ เกษตรได้อย่างสะดวก	ก่อสร้างถนนคอนกรีตเสริมเหล็ก ขนาดผิวจราจรกว้าง 5.00 เมตร ความยาว 700.00 เมตร หนา 0.20 เมตร หรือ มีพื้นที่ไม่น้อยกว่า 3,500 ตารางเมตร พร้อมวางท่อระบายน้ำคอนกรีตเสริมเหล็ก ขนาด Ø 0.40 เมตร รายละเอียด ตามแบบแปลนของ อบจ.อย.	-	5,663,000	-	-	-	มีเส้นทาง ที่เป็น มาตรฐาน เพิ่มขึ้น	ประชาชนได้ใช้ถนน ในการสัญจรไปมา และขนส่งสินค้า ทางการเกษตรได้ อย่างสะดวก	กองช่าง


ลงชื่อ.....ผู้อนุมัติ
(นางสมทรง พันธุ์เจริญวรกุล)
นายกองค์การบริหารส่วนจังหวัดพระนครศรีอยุธยา

รายละเอียดโครงการพัฒนา
แผนพัฒนาท้องถิ่น (พ.ศ. 2566 - 2570) แก้ไข ครั้งที่ 3/2566
องค์การบริหารส่วนจังหวัดพระนครศรีอยุธยา

ผ.02

- ก. ยุทธศาสตร์ชาติ 20 ปี ยุทธศาสตร์ที่ 2 ด้านการสร้างความสามารถในการแข่งขัน
- ข. แผนพัฒนาเศรษฐกิจและสังคมแห่งชาติ ฉบับที่ 13 หมวดที่ 5 ไทยเป็นประตูการค้าการลงทุนและยุทธศาสตร์ทางโลจิสติกส์ที่สำคัญของภูมิภาค
- ค. Sustainable Development Goals: SDGs เป้าหมายที่ 9 สร้างโครงสร้างพื้นฐานที่มีความทนทาน ส่งเสริมการพัฒนาอุตสาหกรรมที่ครอบคลุมและยั่งยืน และส่งเสริมนวัตกรรม
- ง. ยุทธศาสตร์จังหวัดพระนครศรีอยุธยา ประเด็นการพัฒนาที่ 1 พัฒนาเมืองและชุมชนให้น่าอยู่สู่เมืองแห่งความสุข
- จ. ยุทธศาสตร์การพัฒนาขององค์กรปกครองส่วนท้องถิ่นในเขตจังหวัดพระนครศรีอยุธยา ยุทธศาสตร์ที่ 1 ยุทธศาสตร์พัฒนาด้านโครงสร้างพื้นฐาน
1. ยุทธศาสตร์พัฒนาด้านโครงสร้างพื้นฐาน
- 1.2.2 กลยุทธ์ก่อสร้าง ปรับปรุง ถนน สะพาน ทางระบายน้ำรองรับการขยายตัวของชุมชนเมือง
- (10) แผนงานอุตสาหกรรมและการโยธา

ที่	โครงการ/กิจกรรม	วัตถุประสงค์	เป้าหมาย (ผลผลิตของโครงการ)	งบประมาณและที่ผ่านมา					ตัวชี้วัด (KPI)	ผลที่คาดว่าจะได้รับ	หน่วยงาน ที่รับผิดชอบ
				2566 (บาท)	2567 (บาท)	2568 (บาท)	2569 (บาท)	2570 (บาท)			
ข้อความเดิม											
113	ก่อสร้างถนนคอนกรีตเสริมเหล็ก หมู่ที่ 2, 3 ตำบลภูเขาทอง อำเภอพระนครศรีอยุธยา เชื่อม ถนนลาดยางสาย 5035 (แผนพัฒนาท้องถิ่น พ.ศ.2566 - 2570 เพิ่มเติม ฉบับที่ 1 หน้า 36 ลำดับที่ 74 และแก้ไข ครั้งที่ 1/2566 หน้า 110 ลำดับที่ 113)	เพื่อประชาชนได้ใช้ถนนในการสัญจรไปมาและขนส่งสินค้าทางการเกษตรได้อย่างสะดวก	ก่อสร้างถนนคอนกรีตเสริมเหล็ก ขนาดผิวจราจรกว้าง 3.00 เมตร ยาว 570.00 เมตร หนา 0.15 เมตร รายละเอียดตามแบบแปลนของ อบจ.อย.	1,200,000	-	-	-	-	มีเส้นทางที่เป็นมาตรฐานเพิ่มขึ้น	ประชาชนได้ใช้ถนนในการสัญจรไปมาและขนส่งสินค้าทางการเกษตรได้อย่างสะดวก	กองช่าง
ข้อความใหม่											
113	ก่อสร้างถนนคอนกรีตเสริมเหล็ก หมู่ที่ 2, 3 ตำบลภูเขาทอง อำเภอพระนครศรีอยุธยา เชื่อม ถนนลาดยางสาย 5035 (แก้ไขย้ายปีงบประมาณที่จะดำเนินโครงการ)	เพื่อประชาชนได้ใช้ถนนในการสัญจรไปมาและขนส่งสินค้าทางการเกษตรได้อย่างสะดวก	ก่อสร้างถนนคอนกรีตเสริมเหล็ก ขนาดผิวจราจรกว้าง 3.00 เมตร ยาว 570.00 เมตร หนา 0.15 เมตร รายละเอียดตามแบบแปลนของ อบจ.อย.	-	1,200,000	-	-	-	มีเส้นทางที่เป็นมาตรฐานเพิ่มขึ้น	ประชาชนได้ใช้ถนนในการสัญจรไปมาและขนส่งสินค้าทางการเกษตรได้อย่างสะดวก	กองช่าง


 ลงชื่อ.....ผู้อนุมัติ
 (นางสมทรง พันธุ์เจริญวรกุล)
 นายกองค์การบริหารส่วนจังหวัดพระนครศรีอยุธยา

รายละเอียดโครงการพัฒนา
แผนพัฒนาท้องถิ่น (พ.ศ. 2566 - 2570) แก้ไข ครั้งที่ 3/2566
องค์การบริหารส่วนจังหวัดพระนครศรีอยุธยา

ผ.02

- ก. ยุทธศาสตร์ชาติ 20 ปี ยุทธศาสตร์ที่ 2 ด้านการสร้างความสามารถในการแข่งขัน
- ข. แผนพัฒนาเศรษฐกิจและสังคมแห่งชาติ ฉบับที่ 13 หมายเหตุที่ 5 ไทยเป็นประตูการค้าการลงทุนและยุทธศาสตร์ทางโลจิสติกส์ที่สำคัญของภูมิภาค
- ค. Sustainable Development Goals: SDGs เป้าหมายที่ 9 สร้างโครงสร้างพื้นฐานที่มีความทนทาน ส่งเสริมการพัฒนาอุตสาหกรรมที่ครอบคลุมและยั่งยืน และส่งเสริมนวัตกรรม
- ง. ยุทธศาสตร์จังหวัดพระนครศรีอยุธยา ประเด็นการพัฒนาที่ 1 พัฒนาเมืองและชุมชนให้น่าอยู่สู่เมืองแห่งความสุข
- จ. ยุทธศาสตร์การพัฒนาขององค์กรปกครองส่วนท้องถิ่นในเขตจังหวัดพระนครศรีอยุธยา ยุทธศาสตร์ที่ 1 ยุทธศาสตร์การพัฒนาด้านโครงสร้างพื้นฐาน
1. ยุทธศาสตร์การพัฒนาด้านโครงสร้างพื้นฐาน
- 1.2.2 กลยุทธ์ก่อสร้าง ปรับปรุง ถนน สะพาน ทางระบายน้ำรองรับการขยายตัวของชุมชนเมือง
- (10) แผนงานอุตสาหกรรมและการโยธา

ที่	โครงการ/กิจกรรม	วัตถุประสงค์	เป้าหมาย (ผลผลิตของโครงการ)	งบประมาณและที่ผ่านมา					ตัวชี้วัด (KPI)	ผลที่คาดว่าจะได้รับ	หน่วยงาน ที่รับผิดชอบ
				2566 (บาท)	2567 (บาท)	2568 (บาท)	2569 (บาท)	2570 (บาท)			
ข้อความเดิม											
124	ปรับปรุงผิวจราจรถนนลาดยาง แอสฟัลต์ติกคอนกรีต เป็นถนน ผิวจราจรคอนกรีตเสริมเหล็ก ถนนสายอุตรมสุทรี - บ้านคลองจิก ตำบลคลองจิก อำเภอบางปะอิน จังหวัดพระนครศรีอยุธยา (แผนพัฒนาท้องถิ่น พ.ศ.2566 - 2570 เพิ่มเติม ฉบับที่ 1 หน้า 41 ลำดับที่ 85 และแก้ไข ครั้งที่ 1/2566 หน้า 115 ลำดับที่ 124)	เพื่อประชาชนได้ใช้ ถนนในการสัญจรไป มาและขนส่งสินค้า ทางการเกษตรได้อย่าง สะดวก	ปรับปรุงผิวจราจรถนนลาดยาง แอสฟัลต์ติกคอนกรีต เป็นถนน ผิวจราจรคอนกรีตเสริมเหล็ก ขนาดผิวจราจรกว้าง 8.00 เมตร ไหล่ทางข้างละ 1.00 เมตร ยาว 560 เมตร หน้า 0.20 เมตร หรือพื้นที่ไม่น้อยกว่า 5,600 ตารางเมตร รายละเอียดตามแบบแปลนของ อบจ.อย.	5,100,000	-	-	-	-	มีเส้นทาง ที่เป็น มาตรฐาน เพิ่มขึ้น	ประชาชนได้ใช้ถนน ในการสัญจรไปมา และขนส่งสินค้า ทางการเกษตรได้ อย่างสะดวก	กองช่าง

รายละเอียดโครงการพัฒนา
แผนพัฒนาท้องถิ่น (พ.ศ. 2566 - 2570) แก้ไข ครั้งที่ 3/2566
องค์การบริหารส่วนจังหวัดพระนครศรีอยุธยา

ผ.02

- ก. ยุทธศาสตร์ชาติ 20 ปี ยุทธศาสตร์ที่ 2 ด้านการสร้างความสามารถในการแข่งขัน
- ข. แผนพัฒนาเศรษฐกิจและสังคมแห่งชาติ ฉบับที่ 13 หมายความว่า 5 ไทยเป็นประตูการค้าการลงทุนและยุทธศาสตร์ทางโลจิสติกส์ที่สำคัญของภูมิภาค
- ค. Sustainable Development Goals: SDGs เป้าหมายที่ 9 สร้างโครงสร้างพื้นฐานที่มีความทนทาน ส่งเสริมการพัฒนาอุตสาหกรรมที่ครอบคลุมและยั่งยืน และส่งเสริมนวัตกรรม
- ง. ยุทธศาสตร์จังหวัดพระนครศรีอยุธยา ประเด็นการพัฒนาที่ 1 พัฒนาเมืองและชุมชนให้น่าอยู่สู่เมืองแห่งความสุข
- จ. ยุทธศาสตร์การพัฒนาขององค์กรปกครองส่วนท้องถิ่นในเขตจังหวัดพระนครศรีอยุธยา ยุทธศาสตร์ที่ 1 ยุทธศาสตร์การพัฒนาด้านโครงสร้างพื้นฐาน
1. ยุทธศาสตร์การพัฒนาด้านโครงสร้างพื้นฐาน
 - 1.2.2 กลยุทธ์ก่อสร้าง ปรับปรุง ถนน สะพาน ทางระบายน้ำรองรับการขยายตัวของชุมชนเมือง
- (10) แผนงานอุตสาหกรรมและการโยธา

ที่	โครงการ/กิจกรรม	วัตถุประสงค์	เป้าหมาย (ผลผลิตของโครงการ)	งบประมาณและที่ผ่านมา					ตัวชี้วัด (KPI)	ผลที่คาดว่าจะได้รับ	หน่วยงาน ที่รับผิดชอบ
				2566 (บาท)	2567 (บาท)	2568 (บาท)	2569 (บาท)	2570 (บาท)			
ข้อความใหม่											
124	ปรับปรุงผิวจราจรถนนลาดยาง แอสฟัลท์ติกคอนกรีต เป็นถนน ผิวจราจรคอนกรีตเสริมเหล็ก ถนนสายอุดมสรยุทธ - บ้านคลองจิก ตำบลคลองจิก อำเภอบางปะอิน จังหวัดพระนครศรีอยุธยา <i>(แก้ไขย้ายงบประมาณที่จะดำเนิน โครงการ)</i>	เพื่อประชาชนได้ใช้ ถนนในการสัญจรไป มาและขนส่งสินค้า ทางการเกษตรได้อย่าง สะดวก	ปรับปรุงผิวจราจรถนนลาดยาง แอสฟัลท์ติกคอนกรีต เป็นถนน ผิวจราจรคอนกรีตเสริมเหล็ก ขนาดผิวจราจรกว้าง 8.00 เมตร ไหล่ทางข้างละ 1.00 เมตร ยาว 560 เมตร หนา 0.20 เมตร หรือพื้นที่ไม่น้อยกว่า 5,600 ตารางเมตร รายละเอียดตามแบบแปลนของ อบจ.อย.	-	5,100,000	-	-	-	มีเส้นทาง ที่เป็น มาตรฐาน เพิ่มขึ้น	ประชาชนได้ใช้ถนน ในการสัญจรไปมา และขนส่งสินค้า ทางการเกษตรได้ อย่างสะดวก	กองช่าง


 ลงชื่อ.....ผู้อนุมัติ
 (นางสมทรง พันธุ์เจริญวรกุล)
 นายกองการบริหารส่วนจังหวัดพระนครศรีอยุธยา

รายละเอียดโครงการพัฒนา
แผนพัฒนาท้องถิ่น (พ.ศ. 2566 - 2570) แก้ไข ครั้งที่ 3/2566
องค์การบริหารส่วนจังหวัดพระนครศรีอยุธยา

ผ.02

- ก. ยุทธศาสตร์ชาติ 20 ปี ยุทธศาสตร์ที่ 2 ด้านการสร้างความสามารถในการแข่งขัน
- ข. แผนพัฒนาเศรษฐกิจและสังคมแห่งชาติ ฉบับที่ 13 หมายความว่า 5 ไทยเป็นประตูการค้าการลงทุนและยุทธศาสตร์ทางโลจิสติกส์ที่สำคัญของภูมิภาค
- ค. Sustainable Development Goals: SDGs เป้าหมายที่ 9 สร้างโครงสร้างพื้นฐานที่มีความทนทาน ส่งเสริมการพัฒนาอุตสาหกรรมที่ครอบคลุมและยั่งยืน และส่งเสริมนวัตกรรม
- ง. ยุทธศาสตร์จังหวัดพระนครศรีอยุธยา ประเด็นการพัฒนาด้านที่ 1 พัฒนาเมืองและชุมชนให้น่าอยู่สู่เมืองแห่งความสุข
- จ. ยุทธศาสตร์การพัฒนาขององค์กรปกครองส่วนท้องถิ่นในเขตจังหวัดพระนครศรีอยุธยา ยุทธศาสตร์ที่ 1 ยุทธศาสตร์การพัฒนาด้านโครงสร้างพื้นฐาน
1. ยุทธศาสตร์การพัฒนาด้านโครงสร้างพื้นฐาน
 - 1.2.2 กลยุทธ์ก่อสร้าง ปรับปรุง ถนน สะพาน ทางระบายน้ำรองรับการขยายตัวของชุมชนเมือง
- (10) แผนงานอุตสาหกรรมและการโยธา

ที่	โครงการ/กิจกรรม	วัตถุประสงค์	เป้าหมาย (ผลผลิตของโครงการ)	งบประมาณและที่ผ่านมา					ตัวชี้วัด (KPI)	ผลที่คาดว่าจะได้รับ	หน่วยงาน ที่รับผิดชอบ
				2566 (บาท)	2567 (บาท)	2568 (บาท)	2569 (บาท)	2570 (บาท)			
ข้อความเดิม											
171	ปรับปรุงถนนคอนกรีตเสริมเหล็ก เป็นถนนลาดยาง หมู่ที่ 4 ตำบลวัดตูม อำเภอพระนครศรีอยุธยา จังหวัดพระนครศรีอยุธยา เชื่อม ถนนทางหลวงหมายเลข 309 (แผนพัฒนาท้องถิ่น พ.ศ.2566 - 2570 เพิ่มเติม ฉบับที่ 1 หน้า 61 ลำดับที่ 132) และแก้ไข ครั้งที่ 1/2566 หน้า 139 ลำดับที่ 171)	เพื่อประชาชนได้ใช้ ถนนในการสัญจรไป มาและขนส่งสินค้า ทางการเกษตรได้อย่าง สะดวก	ปรับปรุงซ่อมแซมถนน คอนกรีตเสริมเหล็ก เป็นถนนลาดยาง ขนาดพื้นที่ 1,300.00 ตารางเมตร หนา 0.05 เมตร รายละเอียด ตามแบบแปลนของ อบจ.อย.	500,000	-	-	-	-	มีเส้นทาง ที่เป็น มาตรฐาน เพิ่มขึ้น	ประชาชนได้ใช้ถนน ในการสัญจรไปมา และขนส่งสินค้า ทางการเกษตรได้ อย่างสะดวก	กองช่าง
ข้อความใหม่											
171	ปรับปรุงถนนคอนกรีตเสริมเหล็ก เป็นถนนลาดยาง หมู่ที่ 4 ตำบลวัดตูม อำเภอพระนครศรีอยุธยา จังหวัดพระนครศรีอยุธยา เชื่อม ถนนทางหลวงหมายเลข 309 (แก้ไขย้ายปีงบประมาณที่จะดำเนินการ)	เพื่อประชาชนได้ใช้ ถนนในการสัญจรไป มาและขนส่งสินค้า ทางการเกษตรได้อย่าง สะดวก	ปรับปรุงซ่อมแซมถนน คอนกรีตเสริมเหล็ก เป็นถนนลาดยาง ขนาดพื้นที่ 1,300.00 ตารางเมตร หนา 0.05 เมตร รายละเอียด ตามแบบแปลนของ อบจ.อย.	-	500,000	-	-	-	มีเส้นทาง ที่เป็น มาตรฐาน เพิ่มขึ้น	ประชาชนได้ใช้ถนน ในการสัญจรไปมา และขนส่งสินค้า ทางการเกษตรได้ อย่างสะดวก	กองช่าง

ลงชื่อ.....ผู้อนุมัติ
(นางสมทรง พันธุ์เจริญวรกุล)
นายกองค์การบริหารส่วนจังหวัดพระนครศรีอยุธยา

รายละเอียดโครงการพัฒนา
แผนพัฒนาท้องถิ่น (พ.ศ. 2566 - 2570) แก้ไข ครั้งที่ 3/2566
องค์การบริหารส่วนจังหวัดพระนครศรีอยุธยา

ผ.02

- ก. ยุทธศาสตร์ชาติ 20 ปี ยุทธศาสตร์ที่ 2 ด้านการสร้างความสามารถในการแข่งขัน
- ข. แผนพัฒนาเศรษฐกิจและสังคมแห่งชาติ ฉบับที่ 13 หมายความว่า 5 ไทยเป็นประตูการค้าการลงทุนและยุทธศาสตร์ทางโลจิสติกส์ที่สำคัญของภูมิภาค
- ค. Sustainable Development Goals: SDGs เป้าหมายที่ 9 สร้างโครงสร้างพื้นฐานที่มีความทนทาน ส่งเสริมการพัฒนาอุตสาหกรรมที่ครอบคลุมและยั่งยืน และส่งเสริมนวัตกรรม
- ง. ยุทธศาสตร์จังหวัดพระนครศรีอยุธยา ประเด็นการพัฒนาที่ 1 พัฒนาเมืองและชุมชนให้น่าอยู่สู่เมืองแห่งความสุข
- จ. ยุทธศาสตร์การพัฒนาขององค์กรปกครองส่วนท้องถิ่นในเขตจังหวัดพระนครศรีอยุธยา ยุทธศาสตร์ที่ 1 ยุทธศาสตร์การพัฒนาค้นโครงสร้างพื้นฐาน
1. ยุทธศาสตร์การพัฒนาค้นโครงสร้างพื้นฐาน
 - 1.2.2 กลยุทธ์ก่อสร้าง ปรับปรุง ถนน สะพาน ทางระบายน้ำรองรับการขยายตัวของชุมชนเมือง
- (10) แผนงานอุตสาหกรรมและการโยธา

ที่	โครงการ/กิจกรรม	วัตถุประสงค์	เป้าหมาย (ผลผลิตของโครงการ)	งบประมาณและที่ผ่านมา					ตัวชี้วัด (KPI)	ผลที่คาดว่าจะได้รับ	หน่วยงาน ที่รับผิดชอบ
				2566 (บาท)	2567 (บาท)	2568 (บาท)	2569 (บาท)	2570 (บาท)			
ข้อความเดิม											
208	ปรับปรุงซ่อมสร้างถนนคอนกรีตเสริมเหล็ก สายสถานีรถไฟบ้านโพ หมู่ที่ 8, 9 ตำบลบ้านโพ อำเภอบางปะอิน จังหวัดพระนครศรีอยุธยา เชื่อม ทางหลวงแผ่นดินหมายเลข 3477 (แผนพัฒนาท้องถิ่น พ.ศ.2566 - 2570 เพิ่มเติม ฉบับที่ 1 หน้า 79 ลำดับที่ 169 และแก้ไข ครั้งที่ 1/2566 หน้า 160 ลำดับที่ 208)	เพื่อประชาชนได้ใช้ ถนนในการสัญจรไป มาและขนส่งสินค้า ทางการเกษตรได้อย่าง สะดวก	ปรับปรุงซ่อมสร้างถนนคอนกรีตเสริมเหล็ก ขนาดผิวจราจรกว้าง 5.00 เมตร ยาว 650.00 เมตร หนา 0.20 เมตร หรือพื้นที่ไม่น้อยกว่า 3,250 ตารางเมตร ยกระดับสูงเฉลี่ย 0.50 เมตร พร้อมก่อสร้างกำแพงกันดินยาว 640.00 เมตร รายละเอียดตามแบบแปลนของ อบจ.อย.	6,000,000	-	-	-	-	มีเส้นทาง ที่เป็น มาตรฐาน เพิ่มขึ้น	ประชาชนได้ใช้ถนน ในการสัญจรไปมา และขนส่งสินค้า ทางการเกษตรได้ อย่างสะดวก	กองช่าง
ข้อความใหม่											
208	ปรับปรุงซ่อมสร้างถนนคอนกรีตเสริมเหล็ก สายสถานีรถไฟบ้านโพ หมู่ที่ 8, 9 ตำบลบ้านโพ อำเภอบางปะอิน จังหวัดพระนครศรีอยุธยา เชื่อม ทางหลวงแผ่นดินหมายเลข 3477 (แก้ไขย้ายงบประมาณที่จะดำเนินโครงการ)	เพื่อประชาชนได้ใช้ ถนนในการสัญจรไป มาและขนส่งสินค้า ทางการเกษตรได้อย่าง สะดวก	ปรับปรุงซ่อมสร้างถนนคอนกรีตเสริมเหล็ก ขนาดผิวจราจรกว้าง 5.00 เมตร ยาว 650.00 เมตร หนา 0.20 เมตร หรือพื้นที่ไม่น้อยกว่า 3,250 ตารางเมตร ยกระดับสูงเฉลี่ย 0.50 เมตร พร้อมก่อสร้างกำแพงกันดินยาว 640.00 เมตร รายละเอียดตามแบบแปลนของ อบจ.อย.	-	6,000,000	-	-	-	มีเส้นทาง ที่เป็น มาตรฐาน เพิ่มขึ้น	ประชาชนได้ใช้ถนน ในการสัญจรไปมา และขนส่งสินค้า ทางการเกษตรได้ อย่างสะดวก	กองช่าง

ลงชื่อ.....ผู้อนุมัติ

(นางสมทรง พันธุ์เจริญวรกุล)

นายกองค์การบริหารส่วนจังหวัดพระนครศรีอยุธยา

รายละเอียดโครงการพัฒนา
แผนพัฒนาท้องถิ่น (พ.ศ. 2566 - 2570) แก่ไข ครั้งที่ 3/2566
องค์การบริหารส่วนจังหวัดพระนครศรีอยุธยา

ผ.02

- ก. ยุทธศาสตร์ชาติ 20 ปี ยุทธศาสตร์ที่ 2 ด้านการสร้างความสามารถในการแข่งขัน
- ข. แผนพัฒนาเศรษฐกิจและสังคมแห่งชาติ ฉบับที่ 13 หมายเหตุที่ 5 ไทยเป็นประตูการค้าการลงทุนและยุทธศาสตร์ทางโลจิสติกส์ที่สำคัญของภูมิภาค
- ค. Sustainable Development Goals: SDGs เป้าหมายที่ 9 สร้างโครงสร้างพื้นฐานที่มีความทนทาน ส่งเสริมการพัฒนาอุตสาหกรรมที่ครอบคลุมและยั่งยืน และส่งเสริมนวัตกรรม
- ง. ยุทธศาสตร์จังหวัดพระนครศรีอยุธยา ประเด็นการพัฒนาที่ 1 พัฒนาเมืองและชุมชนให้ป็นอยู่เมืองแห่งความสุข
- จ. ยุทธศาสตร์การพัฒนาขององค์กรปกครองส่วนท้องถิ่นในเขตจังหวัดพระนครศรีอยุธยา ยุทธศาสตร์ที่ 1 ยุทธศาสตร์การพัฒนาด้านโครงสร้างพื้นฐาน
1. ยุทธศาสตร์การพัฒนาด้านโครงสร้างพื้นฐาน
- 1.2.2 กลยุทธ์ก่อสร้าง ปรับปรุง ถนน สะพาน ทางระบายน้ำรองรับการขยายตัวของชุมชนเมือง
- (10) แผนงานอุตสาหกรรมและการโยธา

ที่	โครงการ/กิจกรรม	วัตถุประสงค์	เป้าหมาย (ผลผลิตของโครงการ)	งบประมาณและที่ผ่านมา					ตัวชี้วัด (KPI)	ผลที่คาดว่าจะได้รับ	หน่วยงาน ที่รับผิดชอบ	
				2566 (บาท)	2567 (บาท)	2568 (บาท)	2569 (บาท)	2570 (บาท)				
ข้อความเดิม												
209	ปรับปรุงซ่อมสร้างถนนคอนกรีตเสริมเหล็ก หมู่ที่ 4 ตำบลบ้านโพ เข้ม ตำบลบ้านหว่า อำเภอบางปะอิน จังหวัดพระนครศรีอยุธยา (แผนพัฒนาท้องถิ่น พ.ศ.2566 - 2570 เพิ่มเติม ฉบับที่ 1 หน้า 80 ลำดับที่ 170 และแก้ไข ครั้งที่ 1/2566 หน้า 160 ลำดับที่ 209)	เพื่อประชาชนได้ใช้ถนนในการสัญจรไปมาและขนส่งสินค้าทางการเกษตรได้อย่างสะดวก	ปรับปรุงซ่อมสร้างถนนคอนกรีตเสริมเหล็ก ขนาดผิวจราจร กว้าง 3.50 เมตร ยาว 835.00 เมตร หนา 0.15 เมตร หรือพื้นที่ ไม่น้อยกว่า 2,922.50 ตารางเมตร รายละเอียดตามแบบแปลนของ อบจ.อย.	2,900,000	-	-	-	-	-	มีเส้นทางที่เป็นมาตรฐานเพิ่มขึ้น	ประชาชนได้ใช้ถนนในการสัญจรไปมาและขนส่งสินค้าทางการเกษตรได้อย่างสะดวก	กองช่าง
ข้อความใหม่												
209	ปรับปรุงซ่อมสร้างถนนคอนกรีตเสริมเหล็ก หมู่ที่ 4 ตำบลบ้านโพ เข้ม ตำบลบ้านหว่า อำเภอบางปะอิน จังหวัดพระนครศรีอยุธยา (แก้ไขยั้งงบประมาณที่จะดำเนินโครงการ)	เพื่อประชาชนได้ใช้ถนนในการสัญจรไปมาและขนส่งสินค้าทางการเกษตรได้อย่างสะดวก	ปรับปรุงซ่อมสร้างถนนคอนกรีตเสริมเหล็ก ขนาดผิวจราจร กว้าง 3.50 เมตร ยาว 835.00 เมตร หนา 0.15 เมตร หรือพื้นที่ ไม่น้อยกว่า 2,922.50 ตารางเมตร รายละเอียดตามแบบแปลนของ อบจ.อย.	-	2,900,000	-	-	-	-	มีเส้นทางที่เป็นมาตรฐานเพิ่มขึ้น	ประชาชนได้ใช้ถนนในการสัญจรไปมาและขนส่งสินค้าทางการเกษตรได้อย่างสะดวก	กองช่าง

ลงชื่อ.....ผู้อนุมัติ

(นางสมทรง พันธุ์เจริญวรกุล)

นายกองค์การบริหารส่วนจังหวัดพระนครศรีอยุธยา

รายละเอียดโครงการพัฒนา
แผนพัฒนาท้องถิ่น (พ.ศ. 2566 - 2570) แก้ไข ครั้งที่ 3/2566
องค์การบริหารส่วนจังหวัดพระนครศรีอยุธยา

ผ.02

- ก. ยุทธศาสตร์ชาติ 20 ปี ยุทธศาสตร์ที่ 2 ด้านการสร้างความสามารถในการแข่งขัน
- ข. แผนพัฒนาเศรษฐกิจและสังคมแห่งชาติ ฉบับที่ 13 หมวดที่ 5 ไทยเป็นประตูการค้าการลงทุนและยุทธศาสตร์ทางโลจิสติกส์ที่สำคัญของภูมิภาค
- ค. Sustainable Development Goals: SDGs เป้าหมายที่ 9 สร้างโครงสร้างพื้นฐานที่มีความทนทาน ส่งเสริมการพัฒนาอุตสาหกรรมที่ครอบคลุมและยั่งยืน และส่งเสริมนวัตกรรม
- ง. ยุทธศาสตร์จังหวัดพระนครศรีอยุธยา ประเด็นการพัฒนาที่ 1 พัฒนาเมืองและชุมชนให้น่าอยู่สู่เมืองแห่งความสุข
- จ. ยุทธศาสตร์การพัฒนาขององค์กรปกครองส่วนท้องถิ่นในเขตจังหวัดพระนครศรีอยุธยา ยุทธศาสตร์ที่ 1 ยุทธศาสตร์การพัฒนาด้านโครงสร้างพื้นฐาน
1. ยุทธศาสตร์การพัฒนาด้านโครงสร้างพื้นฐาน
 - 1.2.2 กลยุทธ์ก่อสร้าง ปรับปรุง ถนน สะพาน ทางระบายน้ำรองรับการขยายตัวของชุมชนเมือง
- (10) แผนงานอุตสาหกรรมและการโยธา

ที่	โครงการ/กิจกรรม	วัตถุประสงค์	เป้าหมาย (ผลผลิตของโครงการ)	งบประมาณและที่ผ่านมา					ตัวชี้วัด (KPI)	ผลที่คาดว่าจะได้รับ	หน่วยงาน ที่รับผิดชอบ
				2566 (บาท)	2567 (บาท)	2568 (บาท)	2569 (บาท)	2570 (บาท)			
ข้อความเดิม											
222	ปรับปรุงซ่อมแซมถนนคอนกรีตเสริมเหล็ก เป็นถนนลาดยางแอสฟัลท์ติกคอนกรีต หมู่ที่ 2 ตำบลบ้านโพ เข้ม ตำบลบ้านหว้า อำเภอบางปะอิน จังหวัดพระนครศรีอยุธยา (แผนพัฒนาท้องถิ่น พ.ศ.2566 - 2570 เพิ่มเติม ฉบับที่ 1 หน้า 86 ลำดับที่ 183 และแก้ไข ครั้งที่ 1/2566 หน้า 168 ลำดับที่ 222)	เพื่อประชาชนได้ใช้ถนนในการสัญจรไปมาและขนส่งสินค้าทางการเกษตรได้อย่างสะดวก	ปรับปรุงซ่อมแซมถนนคอนกรีตเสริมเหล็กเป็นถนนลาดยางแอสฟัลท์ติกคอนกรีต ขนาดผิวจราจรกว้าง 6.00 เมตร หนา 0.05 เมตร ยาว 1,900 เมตร หรือพื้นที่รวมไม่น้อยกว่า 11,400 ตารางเมตร รายละเอียดตามแบบแปลนของ อบจ.อย.	5,400,000	-	-	-	-	มีเส้นทางที่เป็นมาตรฐานเพิ่มขึ้น	ประชาชนได้ใช้ถนนในการสัญจรไปมาและขนส่งสินค้าทางการเกษตรได้อย่างสะดวก	กองช่าง
ข้อความใหม่											
222	ปรับปรุงซ่อมแซมถนนคอนกรีตเสริมเหล็ก เป็นถนนลาดยางแอสฟัลท์ติกคอนกรีต หมู่ที่ 2 ตำบลบ้านโพ เข้ม ตำบลบ้านหว้า อำเภอบางปะอิน จังหวัดพระนครศรีอยุธยา (แก้ไขย้ายปีงบประมาณที่จะดำเนินโครงการ)	เพื่อประชาชนได้ใช้ถนนในการสัญจรไปมาและขนส่งสินค้าทางการเกษตรได้อย่างสะดวก	ปรับปรุงซ่อมแซมถนนคอนกรีตเสริมเหล็กเป็นถนนลาดยางแอสฟัลท์ติกคอนกรีต ขนาดผิวจราจรกว้าง 6.00 เมตร หนา 0.05 เมตร ยาว 1,900 เมตร หรือพื้นที่รวมไม่น้อยกว่า 11,400 ตารางเมตร รายละเอียดตามแบบแปลนของ อบจ.อย.	-	5,400,000	-	-	-	มีเส้นทางที่เป็นมาตรฐานเพิ่มขึ้น	ประชาชนได้ใช้ถนนในการสัญจรไปมาและขนส่งสินค้าทางการเกษตรได้อย่างสะดวก	กองช่าง

ลงชื่อ.....ผู้อนุมัติ

(นางสมทรง พันธุ์เจริญวรกุล)


นายกองค์การบริหารส่วนจังหวัดพระนครศรีอยุธยา

รายละเอียดโครงการพัฒนา
แผนพัฒนาท้องถิ่น (พ.ศ. 2566 - 2570) แก์ไข ครั้งที่ 3/2566
องค์การบริหารส่วนจังหวัดพระนครศรีอยุธยา

ผ.02

- ก. ยุทธศาสตร์ชาติ 20 ปี ยุทธศาสตร์ที่ 2 ด้านการสร้างความสามารถในการแข่งขัน
- ข. แผนพัฒนาเศรษฐกิจและสังคมแห่งชาติ ฉบับที่ 13 หมายความว่า 5 ไทยเป็นประตูการค้าการลงทุนและยุทธศาสตร์ทางโลจิสติกส์ที่สำคัญของภูมิภาค
- ค. Sustainable Development Goals: SDGs เป้าหมายที่ 9 สร้างโครงสร้างพื้นฐานที่มีความทนทาน ส่งเสริมการพัฒนาอุตสาหกรรมที่ครอบคลุมและยั่งยืน และส่งเสริมนวัตกรรม
- ง. ยุทธศาสตร์จังหวัดพระนครศรีอยุธยา ประเด็นการพัฒนาที่ 1 พัฒนาเมืองและชุมชนให้น่าอยู่สู่เมืองแห่งความสุข
- จ. ยุทธศาสตร์การพัฒนาขององค์กรปกครองส่วนท้องถิ่นในเขตจังหวัดพระนครศรีอยุธยา ยุทธศาสตร์ที่ 1 ยุทธศาสตร์การพัฒนาด้านโครงสร้างพื้นฐาน
1. ยุทธศาสตร์การพัฒนาด้านโครงสร้างพื้นฐาน
- 1.2.2 กลยุทธ์ก่อสร้าง ปรับปรุง ถนน สะพาน ทางระบายน้ำรองรับการขยายตัวของชุมชนเมือง
- (10) แผนงานอุตสาหกรรมและการโยธา

ที่	โครงการ/กิจกรรม	วัตถุประสงค์	เป้าหมาย (ผลผลิตของโครงการ)	งบประมาณและที่ผ่านมา					ตัวชี้วัด (KPI)	ผลที่คาดว่าจะได้รับ	หน่วยงาน ที่รับผิดชอบ	
				2566 (บาท)	2567 (บาท)	2568 (บาท)	2569 (บาท)	2570 (บาท)				
ข้อความเดิม												
223	ก่อสร้างถนนดินผิวจราจรลูกรัง หมู่ที่ 2 ตำบลบ้านโพ เข้ม ตำบลบ้านหว่า อำเภอบางปะอิน จังหวัดพระนครศรีอยุธยา (แผนพัฒนาท้องถิ่น พ.ศ.2566 - 2570 เพิ่มเติม ฉบับที่ 1 หน้า 87 ลำดับที่ 184 และแก้ไข ครั้งที่ 1/2566 หน้า 168 ลำดับที่ 223)	เพื่อประชาชนได้ใช้ถนนในการสัญจรไปมาและขนส่งสินค้าทางการเกษตรได้อย่างสะดวก	ก่อสร้างถนนดินผิวจราจรลูกรัง ช่วงที่ 1 ขนาดผิวจราจรกว้าง 3.00 เมตร ยาว 720 เมตร สูงเฉลี่ย 0.50 เมตร ช่วงที่ 2 ขนาดผิวจราจรกว้าง 4.00 เมตร ยาว 1,080 เมตร สูงเฉลี่ย 0.50 เมตร รายละเอียดตามแบบแปลนของ อบจ.อย.	2,750,000	-	-	-	-	-	มีเส้นทางที่เป็นมาตรฐานเพิ่มขึ้น	ประชาชนได้ใช้ถนนในการสัญจรไปมาและขนส่งสินค้าทางการเกษตรได้อย่างสะดวก	กองช่าง
ข้อความใหม่												
223	ก่อสร้างถนนดินผิวจราจรลูกรัง หมู่ที่ 2 ตำบลบ้านโพ เข้ม ตำบลบ้านหว่า อำเภอบางปะอิน จังหวัดพระนครศรีอยุธยา (แก้ไขย้ายปีงบประมาณที่จะดำเนินโครงการ)	เพื่อประชาชนได้ใช้ถนนในการสัญจรไปมาและขนส่งสินค้าทางการเกษตรได้อย่างสะดวก	ก่อสร้างถนนดินผิวจราจรลูกรัง ช่วงที่ 1 ขนาดผิวจราจรกว้าง 3.00 เมตร ยาว 720 เมตร สูงเฉลี่ย 0.50 เมตร ช่วงที่ 2 ขนาดผิวจราจรกว้าง 4.00 เมตร ยาว 1,080 เมตร สูงเฉลี่ย 0.50 เมตร รายละเอียดตามแบบแปลนของ อบจ.อย.	-	2,750,000	-	-	-	-	มีเส้นทางที่เป็นมาตรฐานเพิ่มขึ้น	ประชาชนได้ใช้ถนนในการสัญจรไปมาและขนส่งสินค้าทางการเกษตรได้อย่างสะดวก	กองช่าง


ลงชื่อ..........ผู้อนุมัติ
(นางสมทรง พันธุ์เจริญวรกุล)
นายกองค์การบริหารส่วนจังหวัดพระนครศรีอยุธยา

รายละเอียดโครงการพัฒนา
แผนพัฒนาท้องถิ่น (พ.ศ. 2566 - 2570) แก้ไข ครั้งที่ 3/2566
องค์การบริหารส่วนจังหวัดพระนครศรีอยุธยา

ผ.02

- ก. ยุทธศาสตร์ชาติ 20 ปี ยุทธศาสตร์ที่ 2 ด้านการสร้างความสามารถในการแข่งขัน
- ข. แผนพัฒนาเศรษฐกิจและสังคมแห่งชาติ ฉบับที่ 13 หมวดที่ 5 ความเป็นปรารถนาในการลงทุนและยุทธศาสตร์ทางโลจิสติกส์ที่สำคัญของภูมิภาค
- ค. Sustainable Development Goals: SDGs เป้าหมายที่ 9 สร้างโครงสร้างพื้นฐานที่มีความทนทาน ส่งเสริมการพัฒนาอุตสาหกรรมที่ครอบคลุมและยั่งยืน และส่งเสริมนวัตกรรม
- ง. ยุทธศาสตร์จังหวัดพระนครศรีอยุธยา ประเด็นการพัฒนาที่ 1 พัฒนาเมืองและชุมชนให้น่าอยู่สู่เมืองแห่งความสุข
- จ. ยุทธศาสตร์การพัฒนาขององค์กรปกครองส่วนท้องถิ่นในเขตจังหวัดพระนครศรีอยุธยา ยุทธศาสตร์ที่ 1 ยุทธศาสตร์การพัฒนาด้านโครงสร้างพื้นฐาน
1. ยุทธศาสตร์การพัฒนาด้านโครงสร้างพื้นฐาน
- 1.2.2 กลยุทธ์ก่อสร้าง ปรับปรุง ถนน สะพาน ทางระบายน้ำรองรับการขยายตัวของชุมชนเมือง
- (10) แผนงานอุตสาหกรรมและการโยธา

ที่	โครงการ/กิจกรรม	วัตถุประสงค์	เป้าหมาย (ผลผลิตของโครงการ)	งบประมาณและที่ผ่านมา					ตัวชี้วัด (KPI)	ผลที่คาดว่าจะได้รับ	หน่วยงาน ที่รับผิดชอบ	
				2566 (บาท)	2567 (บาท)	2568 (บาท)	2569 (บาท)	2570 (บาท)				
ข้อความเดิม												
224	ก่อสร้างถนนคอนกรีตเสริมเหล็ก หมู่ที่ 2, 3 ตำบลชนอนหลวง อำเภอบางปะอิน เข้ม ตำบลเกาะเรียน อำเภอพระนครศรีอยุธยา จังหวัดพระนครศรีอยุธยา (แผนพัฒนาท้องถิ่น พ.ศ.2566 - 2570 เพิ่มเติม ฉบับที่ 1 หน้า 87 ลำดับที่ 185 และแก้ไข ครั้งที่ 1/2566 หน้า 169 ลำดับที่ 224)	เพื่อประชาชนได้ใช้ ถนนในการสัญจรไป มาและขนส่งสินค้า ทางการเกษตรได้อย่าง สะดวก	ก่อสร้างถนนคอนกรีตเสริมเหล็ก ขนาดผิวจราจรกว้าง 3.00 เมตร ยาว 1,000.00 เมตร หนา 0.15 เมตร หรือพื้นที่ไม่น้อยกว่า 3,000 ตารางเมตร รายละเอียดตาม แบบแปลนของ อบจ.อย.	2,800,000	-	-	-	-	-	มีเส้นทาง ที่เป็น มาตรฐาน เพิ่มขึ้น	ประชาชนได้ใช้ถนน ในการสัญจรไปมา และขนส่งสินค้า ทางการเกษตรได้ อย่างสะดวก	กองช่าง
ข้อความใหม่												
224	ก่อสร้างถนนคอนกรีตเสริมเหล็ก หมู่ที่ 2, 3 ตำบลชนอนหลวง อำเภอบางปะอิน เข้ม ตำบลเกาะเรียน อำเภอพระนครศรีอยุธยา จังหวัดพระนครศรีอยุธยา (แก้ไขย้ายงบประมาณที่จะดำเนินโครงการ)	เพื่อประชาชนได้ใช้ ถนนในการสัญจรไป มาและขนส่งสินค้า ทางการเกษตรได้อย่าง สะดวก	ก่อสร้างถนนคอนกรีตเสริมเหล็ก ขนาดผิวจราจรกว้าง 3.00 เมตร ยาว 1,000.00 เมตร หนา 0.15 เมตร หรือพื้นที่ไม่น้อยกว่า 3,000 ตารางเมตร รายละเอียดตาม แบบแปลนของ อบจ.อย.	-	2,800,000	-	-	-	-	มีเส้นทาง ที่เป็น มาตรฐาน เพิ่มขึ้น	ประชาชนได้ใช้ถนน ในการสัญจรไปมา และขนส่งสินค้า ทางการเกษตรได้ อย่างสะดวก	กองช่าง


 ลงชื่อ.....ผู้อนุมัติ
 (นางสมทรง พันธุ์เจริญวรกุล)
 นายกองค์การบริหารส่วนจังหวัดพระนครศรีอยุธยา

รายละเอียดโครงการพัฒนา
แผนพัฒนาท้องถิ่น (พ.ศ. 2566 - 2570) แก่ไข ครั้งที่ 3/2566
องค์การบริหารส่วนจังหวัดพระนครศรีอยุธยา

ผ.02

- ก. ยุทธศาสตร์ชาติ 20 ปี ยุทธศาสตร์ที่ 2 ด้านการสร้างความสามารถในการแข่งขัน
- ข. แผนพัฒนาเศรษฐกิจและสังคมแห่งชาติ ฉบับที่ 13 หมวดภายใต้ 5 ไทยเป็นประตูการค้าการลงทุนและยุทธศาสตร์ทางโลจิสติกส์ที่สำคัญของภูมิภาค
- ค. Sustainable Development Goals: SDGs เป้าหมายที่ 9 สร้างโครงสร้างพื้นฐานที่มีความทนทาน ส่งเสริมการพัฒนาอุตสาหกรรมที่ครอบคลุมและยั่งยืน และส่งเสริมนวัตกรรม
- ง. ยุทธศาสตร์จังหวัดพระนครศรีอยุธยา ประเด็นการพัฒนาที่ 1 พัฒนาเมืองและชุมชนให้น่าอยู่สู่เมืองแห่งความสุข
- จ. ยุทธศาสตร์การพัฒนาขององค์กรปกครองส่วนท้องถิ่นในเขตจังหวัดพระนครศรีอยุธยา ยุทธศาสตร์ที่ 1 ยุทธศาสตร์การพัฒนาด้านโครงสร้างพื้นฐาน
1. ยุทธศาสตร์การพัฒนาด้านโครงสร้างพื้นฐาน
- 1.2.2 กลยุทธ์ก่อสร้าง ปรับปรุง ถนน สะพาน ทางระบายน้ำรองรับการขยายตัวของชุมชนเมือง
- (10) แผนงานอุตสาหกรรมและการโยธา

ที่	โครงการ/กิจกรรม	วัตถุประสงค์	เป้าหมาย (ผลผลิตของโครงการ)	งบประมาณและที่ผ่านมา					ตัวชี้วัด (KPI)	ผลที่คาดว่าจะได้รับ	หน่วยงาน ที่รับผิดชอบ
				2566 (บาท)	2567 (บาท)	2568 (บาท)	2569 (บาท)	2570 (บาท)			
ข้อความเดิม											
41	ก่อสร้างถนนคอนกรีตเสริมเหล็ก สายบ้านคลองกุ่ม ซอย 2 หมู่ที่ 1 ตำบลบางซ้าย เข้ม ตำบลแก้วฟ้า อำเภอบางซ้าย จังหวัดพระนครศรีอยุธยา (แผนพัฒนาท้องถิ่น พ.ศ.2566 - 2570 เพิ่มเติม ครั้งที่ 1/2566 หน้า 35 ลำดับที่ 41)	เพื่อประชาชนได้ใช้ถนนใน การสัญจรไป - มาและ ขนส่งสินค้าทางการเกษตร ได้อย่างสะดวก	ก่อสร้างถนนคอนกรีตเสริมเหล็ก ขนาดผิวจราจรกว้าง 3.00 เมตร ยาว 200.00 เมตร หนา 0.15 เมตร หรือมีพื้นที่ ไม่น้อยกว่า 600 ตารางเมตร รายละเอียดตามแบบแปลน ของ อบจ.อย.	-	500,000	-	-	-	มีเส้นทาง ที่เป็น มาตรฐาน เพิ่มขึ้น	ประชาชนได้ใช้ถนน ในการสัญจรไป - มา และขนส่งสินค้า ทางการเกษตรได้ อย่างสะดวก	กองช่าง
ข้อความใหม่											
41	ก่อสร้างถนนคอนกรีตเสริมเหล็ก สายบ้านคลองกุ่ม ซอย 2 หมู่ที่ 1 ตำบลบางซ้าย เข้ม ตำบลแก้วฟ้า อำเภอบางซ้าย จังหวัดพระนครศรีอยุธยา (แก้ไขย้ายงบประมาณที่จะดำเนินโครงการ)	เพื่อประชาชนได้ใช้ถนนใน การสัญจรไป - มาและ ขนส่งสินค้าทางการเกษตร ได้อย่างสะดวก	ก่อสร้างถนนคอนกรีตเสริมเหล็ก ขนาดผิวจราจรกว้าง 3.00 เมตร ยาว 200.00 เมตร หนา 0.15 เมตร หรือมีพื้นที่ ไม่น้อยกว่า 600 ตารางเมตร รายละเอียดตามแบบแปลน ของ อบจ.อย.	500,000	-	-	-	-	มีเส้นทาง ที่เป็น มาตรฐาน เพิ่มขึ้น	ประชาชนได้ใช้ถนน ในการสัญจรไปมา และขนส่งสินค้า ทางการเกษตรได้ อย่างสะดวก	กองช่าง

ลงชื่อ.....ผู้อนุมัติ

(นางสมทรง พันธุ์เจริญวรกุล)

นายกองค์การบริหารส่วนจังหวัดพระนครศรีอยุธยา

รายละเอียดโครงการพัฒนา
แผนพัฒนาท้องถิ่น (พ.ศ. 2566 - 2570) แก้ไข ครั้งที่ 3/2566

ผ.02

องค์การบริหารส่วนจังหวัดพระนครศรีอยุธยา

- ก. ยุทธศาสตร์ชาติ 20 ปี ยุทธศาสตร์ที่ 3 ด้านการพัฒนาและเสริมสร้างศักยภาพทรัพยากรมนุษย์
 ข. แผนพัฒนาเศรษฐกิจและสังคมแห่งชาติ ฉบับที่ 13 หมวดภายใต้ 12 ไทยมีกำลังคนสมรรถนะสูง มุ่งเรียนรู้อย่างต่อเนื่อง ตอบโจทย์การพัฒนาแห่งอนาคต
 ค. Sustainable Development Goals: SDGs เป้าหมายที่ 4 สร้างหลักประกันว่าทุกคนมีการศึกษาที่มีคุณภาพอย่างครอบคลุมและเท่าเทียมและสนับสนุนโอกาสในการเรียนรู้ตลอดชีวิต
 ง. ยุทธศาสตร์จังหวัดพระนครศรีอยุธยา ประเด็นการพัฒนาที่ 1 พัฒนาเมืองและชุมชนให้น่าอยู่สู่เมืองแห่งความสุข
 จ. ยุทธศาสตร์การพัฒนาขององค์กรปกครองส่วนท้องถิ่นในเขตจังหวัดพระนครศรีอยุธยา ยุทธศาสตร์ที่ 2, 6 ยุทธศาสตร์การพัฒนาด้านการส่งเสริมและพัฒนาคุณภาพชีวิต และด้านส่งเสริมคุณธรรมศิลปวัฒนธรรม จาริดประเพณี และภูมิปัญญาท้องถิ่น
 4. ยุทธศาสตร์การพัฒนาด้านการศึกษา ศาสนาและวัฒนธรรม
 4.5.2 กลยุทธ์ทำนุบำรุงศาสนสถาน เพื่อให้ศาสนิกชนใช้ประกอบพิธีกรรมทางศาสนา

(9) แผนงานการศาสนาวัฒนธรรม และนันทนาการ

ที่	โครงการ/กิจกรรม	วัตถุประสงค์	เป้าหมาย (ผลผลิตของโครงการ)	งบประมาณและที่ผ่านมา					ตัวชี้วัด (KPI)	ผลที่คาดว่าจะได้รับ	หน่วยงาน ที่รับผิดชอบ
				2566 (บาท)	2567 (บาท)	2568 (บาท)	2569 (บาท)	2570 (บาท)			
ข้อความเดิม											
14	ก่อสร้างโครงหลังคาเหล็กอนุเสาวรีย์ บริเวณฌาปนสถานวัดโคกจุฬา ตำบลสามตุ่ม อำเภอเสนา จังหวัดพระนครศรีอยุธยา (แผนพัฒนาท้องถิ่น พ.ศ.2566 - 2570 เพิ่มเติม ฉบับที่ 1 หน้า 235 ลำดับที่ 14 และแก้ไข ครั้งที่ 1/2566 หน้า 423 ลำดับที่ 14)	เพื่อใช้เป็นสถานที่ในการ ประกอบพิธีกรรมทาง ศาสนาและเป็นสถานที่เพื่อ ใช้ประโยชน์ของประชาชน ในพื้นที่	ก่อสร้างโครงหลังคาเหล็ก ขนาดกว้าง 20.00 เมตร ยาว 30.00 เมตร รายละเอียด ตามแบบแปลนของ อบจ.อย.	3,300,000	-	-	-	-	โครงหลังคา เหล็กที่ได้ มาตรฐาน 1 แห่ง	มีสถานที่ในการประกอบ พิธีกรรมทางศาสนา และ มีสถานที่สำหรับเพื่อใช้ ประโยชน์ของประชาชน ในพื้นที่เพิ่มมากขึ้น	กองการศึกษา ศาสนาและ วัฒนธรรม
ข้อความใหม่											
14	ก่อสร้างโครงหลังคาเหล็กอนุเสาวรีย์ บริเวณฌาปนสถานวัดโคกจุฬา ตำบลสามตุ่ม อำเภอเสนา จังหวัดพระนครศรีอยุธยา (แก้ไขย้ายปีงบประมาณที่จะดำเนินโครงการ)	เพื่อใช้เป็นสถานที่ในการ ประกอบพิธีกรรมทาง ศาสนาและเป็นสถานที่เพื่อ ใช้ประโยชน์ของประชาชน ในพื้นที่	ก่อสร้างโครงหลังคาเหล็ก ขนาดกว้าง 20.00 เมตร ยาว 30.00 เมตร รายละเอียด ตามแบบแปลนของ อบจ.อย.	-	3,300,000	-	-	-	โครงหลังคา เหล็กที่ได้ มาตรฐาน 1 แห่ง	มีสถานที่ในการประกอบ พิธีกรรมทางศาสนา และ มีสถานที่สำหรับเพื่อใช้ ประโยชน์ของประชาชน ในพื้นที่เพิ่มมากขึ้น	กองการศึกษา ศาสนาและ วัฒนธรรม

ลงชื่อ.....ผู้อนุมัติ

(นางสมทรง พันธุ์เจริญวรกุล)

นายกองค์การบริหารส่วนจังหวัดพระนครศรีอยุธยา

รายละเอียดโครงการพัฒนา
แผนพัฒนาท้องถิ่น (พ.ศ. 2566 - 2570) แก้ไข ครั้งที่ 3/2566

ผ.02

องค์การบริหารส่วนจังหวัดพระนครศรีอยุธยา

- ก. ยุทธศาสตร์ชาติ 20 ปี ยุทธศาสตร์ที่ 3 ด้านการพัฒนาและเสริมสร้างศักยภาพทรัพยากรมนุษย์
ข. แผนพัฒนาเศรษฐกิจและสังคมแห่งชาติ ฉบับที่ 13 หมายความว่า 12 ไทยมีกำลังคนสมรรถนะสูง มุ่งเรียนรู้อย่างต่อเนื่อง ตอบโจทย์การพัฒนาแห่งอนาคต
ค. Sustainable Development Goals: SDGs เป้าหมายที่ 4 สร้างหลักประกันว่าทุกคนมีการศึกษาที่มีคุณภาพอย่างครอบคลุมและเท่าเทียมและสนับสนุนโอกาสในการเรียนรู้ตลอดชีวิต
ง. ยุทธศาสตร์จังหวัดพระนครศรีอยุธยา ประเด็นการพัฒนาที่ 1 พัฒนาเมืองและชุมชนให้น่าอยู่สู่เมืองแห่งความสุข
จ. ยุทธศาสตร์การพัฒนาขององค์กรปกครองส่วนท้องถิ่นในเขตจังหวัดพระนครศรีอยุธยา ยุทธศาสตร์ที่ 2, 6 ยุทธศาสตร์การพัฒนาด้านการส่งเสริมและพัฒนาคุณภาพชีวิต และด้านส่งเสริมคุณธรรมศิลปวัฒนธรรม จารีตประเพณี และภูมิปัญญาท้องถิ่น
4. ยุทธศาสตร์การพัฒนาด้านการศึกษา ศาสนาและวัฒนธรรม
4.5.2 กลยุทธ์ทำนุบำรุงศาสนสถาน เพื่อให้ศาสนิกชนใช้ประกอบพิธีกรรมทางศาสนา

(9) แผนงานการศาสนาวัฒนธรรม และนันทนาการ

ที่	โครงการ/กิจกรรม	วัตถุประสงค์	เป้าหมาย (ผลผลิตของโครงการ)	งบประมาณและที่ผ่านมา					ตัวชี้วัด (KPI)	ผลที่คาดว่าจะได้รับ	หน่วยงาน ที่รับผิดชอบ
				2566 (บาท)	2567 (บาท)	2568 (บาท)	2569 (บาท)	2570 (บาท)			
ข้อความเดิม											
59	ก่อสร้างโครงหลังคาเหล็กอนุสรณ์ บริเวณฌาปนสถานวัดสุวรรณดารารามราชวรวิหาร ตำบลหอรัตนไชย อำเภอพระนครศรีอยุธยา จังหวัดพระนครศรีอยุธยา (แผนพัฒนาท้องถิ่น พ.ศ.2566 - 2570 เพิ่มเติม ฉบับที่ 1 หน้า 250 ลำดับที่ 59 และแก้ไข ครั้งที่ 1/2566 หน้า 446 ลำดับที่ 59)	เพื่อใช้เป็นสถานที่ในการ ประกอบพิธีกรรมทาง ศาสนาและเป็นสถานที่เพื่อ ใช้ประโยชน์ของประชาชน ในพื้นที่	ก่อสร้างโครงหลังคาเหล็ก ขนาดกว้าง 12.00 เมตร ยาว 40.00 เมตร รายละเอียด ตามแบบแปลนของ อบจ.อย.	2,000,000	-	-	-	-	โครงหลังคา เหล็กที่ได้ มาตรฐาน 1 แห่ง	มีสถานที่ในการประกอบ พิธีกรรมทางศาสนา และ มีสถานที่สำหรับเพื่อใช้ ประโยชน์ของประชาชน ในพื้นที่เพิ่มมากขึ้น	กองการศึกษา ศาสนาและ วัฒนธรรม
ข้อความใหม่											
59	ก่อสร้างโครงหลังคาเหล็กอนุสรณ์ บริเวณฌาปนสถานวัดสุวรรณดารารามราชวรวิหาร ตำบลหอรัตนไชย อำเภอพระนครศรีอยุธยา จังหวัดพระนครศรีอยุธยา (แก้ไขย้ายงบประมาณที่จะดำเนินโครงการ)	เพื่อใช้เป็นสถานที่ในการ ประกอบพิธีกรรมทาง ศาสนาและเป็นสถานที่เพื่อ ใช้ประโยชน์ของประชาชน ในพื้นที่	ก่อสร้างโครงหลังคาเหล็ก ขนาดกว้าง 12.00 เมตร ยาว 40.00 เมตร รายละเอียด ตามแบบแปลนของ อบจ.อย.	-	2,000,000	-	-	-	โครงหลังคา เหล็กที่ได้ มาตรฐาน 1 แห่ง	มีสถานที่ในการประกอบ พิธีกรรมทางศาสนา และ มีสถานที่สำหรับเพื่อใช้ ประโยชน์ของประชาชน ในพื้นที่เพิ่มมากขึ้น	กองการศึกษา ศาสนาและ วัฒนธรรม

ลงชื่อ.....ผู้อนุมัติ

(นางสมทรง พันธุ์เจริญวรกุล)

นายกองค์การบริหารส่วนจังหวัดพระนครศรีอยุธยา

รายละเอียดโครงการพัฒนา
แผนพัฒนาท้องถิ่น (พ.ศ. 2566 - 2570) แกะไข ครั้งที่ 3/2566
องค์การบริหารส่วนจังหวัดพระนครศรีอยุธยา

- ก. ยุทธศาสตร์ชาติ 20 ปี ยุทธศาสตร์ที่ 6 ยุทธศาสตร์ด้านการปรับสมดุลและพัฒนาระบบการบริหารจัดการภาครัฐ
ข. แผนพัฒนาเศรษฐกิจและสังคมแห่งชาติ ฉบับที่ 13 หมายเหตุที่ 13 ไทยมีภาครัฐที่ทันสมัย มีประสิทธิภาพ และตอบโจทย์ประชาชน
ค. Sustainable Development Goals: SDGs เป้าหมายที่ 16 ส่งเสริมสังคมที่สงบสุขและครอบคลุมเพื่อการพัฒนาที่ยั่งยืน ให้ทุกคนเข้าถึงความยุติธรรม และสร้างสถาบันที่มีประสิทธิภาพ รับผิดชอบ และครอบคลุมในทุกระดับ
ง. ยุทธศาสตร์จังหวัดพระนครศรีอยุธยา ประเด็นการพัฒนาที่ 1 พัฒนาเมืองและชุมชนให้น่าอยู่สู่เมืองแห่งความสุข
จ. ยุทธศาสตร์การพัฒนาขององค์กรปกครองส่วนท้องถิ่นในเขตจังหวัดพระนครศรีอยุธยา ยุทธศาสตร์ที่ 1 ยุทธศาสตร์การพัฒนาด้านโครงสร้างพื้นฐาน
8. ยุทธศาสตร์ที่ 8 ยุทธศาสตร์ด้านบริหารจัดการองค์กรตามหลักธรรมาภิบาล
8.1.4 กลยุทธ์ปรับปรุง และพัฒนาเครื่องมือ เครื่องใช้ และสถานที่ปฏิบัติงาน
(10) แผนงานอุตสาหกรรมและการโยธา

ที่	โครงการ/กิจกรรม	วัตถุประสงค์	เป้าหมาย (ผลผลิตของโครงการ)	งบประมาณและที่ผ่านมา					ตัวชี้วัด (KPI)	ผลที่คาดว่าจะได้รับ	หน่วยงาน ที่รับผิดชอบ
				2566 (บาท)	2567 (บาท)	2568 (บาท)	2569 (บาท)	2570 (บาท)			
ข้อความเดิม											
4	ติดตั้งไฟฟ้าแสงสว่างสาธารณะ พลังงานแสงอาทิตย์บริเวณ สวนสาธารณะเฉลิม พระเกียรติฯ 80 พรรษา ตำบลหันตรา (แผนพัฒนาท้องถิ่น พ.ศ.2566 - 2570 เพิ่มเติม ครั้งที่ 1/2566 หน้า 421 ลำดับที่ 4)	เพื่อมีฟ้าส่องสว่างสาธารณะ พลังงานแสงอาทิตย์เพียงพอ ต่อการใช้งานในพื้นที่ บริเวณ สวนสาธารณะเฉลิมพระเกียรติฯ 80 พรรษา ตำบลหันตรา	ติดตั้งไฟฟ้าส่องสว่างสาธารณะ พลังงานแสงอาทิตย์ จำนวน 10 ต้น รายละเอียดตามแบบ แปลนของ อบจ.อย.	500,000	-	-	-	-	มีไฟฟ้า แสงสว่าง พลังงาน แสงอาทิตย์ พร้อมใช้งาน	มีไฟฟ้าส่องสว่างเพียงพอ ประชาชนที่เข้ามาใช้ บริการภายในสวน สาธารณะเกิดความ ปลอดภัย	กองช่าง
ข้อความใหม่											
4	ติดตั้งไฟฟ้าแสงสว่างสาธารณะ พลังงานแสงอาทิตย์บริเวณ สวนสาธารณะเฉลิม พระเกียรติฯ 80 พรรษา ตำบลหันตรา (แก้ไขยั้งงบประมาณที่จะดำเนินโครงการ)	เพื่อมีฟ้าส่องสว่างสาธารณะ พลังงานแสงอาทิตย์เพียงพอ ต่อการใช้งานในพื้นที่ บริเวณ สวนสาธารณะเฉลิมพระเกียรติฯ 80 พรรษา ตำบลหันตรา	ติดตั้งไฟฟ้าส่องสว่างสาธารณะ พลังงานแสงอาทิตย์ จำนวน 10 ต้น รายละเอียดตามแบบ แปลนของ อบจ.อย.	-	500,000	-	-	-	มีไฟฟ้า แสงสว่าง พลังงาน แสงอาทิตย์ พร้อมใช้งาน	มีไฟฟ้าส่องสว่างเพียงพอ ประชาชนที่เข้ามาใช้ บริการภายในสวน สาธารณะเกิดความ ปลอดภัย	กองช่าง

ลงชื่อ.....ผู้อนุมัติ
(นางสมทรง พันธุ์เจริญวรกุล)
นายกองค์การบริหารส่วนจังหวัดพระนครศรีอยุธยา